K-Map

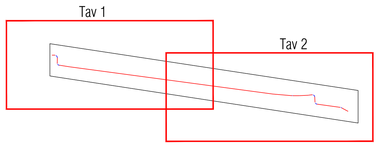

Planimetria di Tracciamento - Tav. 1/2

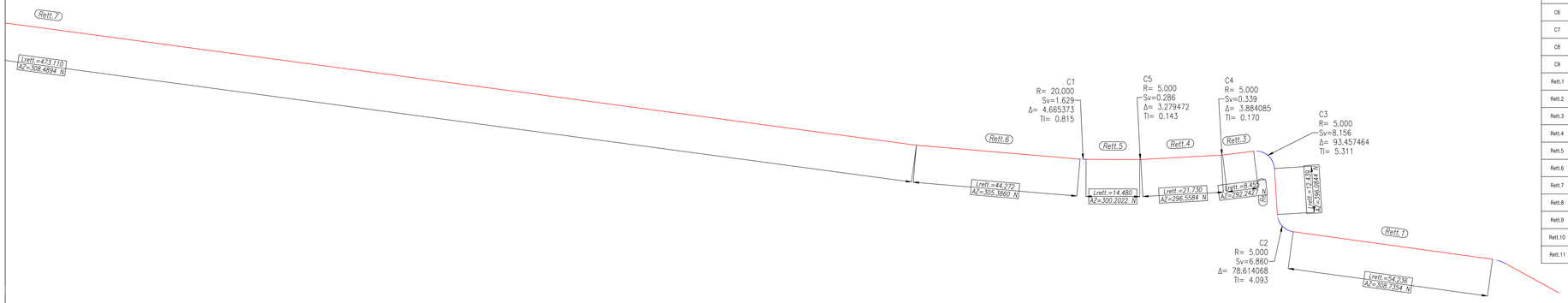

TRACCIATO PISTA CICLABILE						
Numero	Lunghezza	Azimut	A/R	PKi–PKf	Δ	Tc–Tl
C1	1.629		20.000	0+147.086 0+148.715	5.1837	0.815
C2	6.860		5.000	0+074.341 0+081.201	87.3490	4.093
C3	8.156		5.000	0+093.640 0+101.796	103.8416	5.311
C4	0.339		5.000	0+110.251 0+110.590	4.3156	0.170
C5	0.286		5.000	0+132.320 0+132.606	3.6439	0.143
C6	0.104		5.000	0+666.097 0+666.201	1.3265	0.052
C7	0.387		5.000	0+687.966 0+688.354	4.9312	0.194
C8	6.609		4.387	0+690.784 0+697.393	95.9001	4.113
C9	8.934		5.701	0+710.355 0+719.290	99.7666	5.680
Rett.1	54.236	N82.1381W		0+020.104 0+074.341		
Rett.2	12.439	N3.5241W		0+081.201 0+093.640		
Rett.3	8.455	S83.0185W		0+101.796 0+110.251		
Rett.4	21.730	S86.9025W		0+110.590 0+132.320		
Rett.5	14.480	N89.8180W		0+132.606 0+147.086		
Rett.6	44.272	N85.1526W		0+148.715 0+192.987		
Rett.7	473.110	N82.3595W		0+192.987 0+666.097		
Rett.8	21.765	N81.1657W		0+666.201 0+687.966		
Rett.9	2.430	N85.6037W		0+688.354 0+690.784		
Rett.10	12.963	N0.7064E		0+697.393 0+710.355		
Rett.11	6.269	N89.0835W		0+719.290 0+725.559		

Planimetria di Tracciamento - Tav. 2/2



NOTE:

Tutte le etichette che indicano le misure del rettilineo, lo sviluppo della curva e il relativo raggio sono espresse in metri (m).

Finanziato dall'Unione europea NextGenerationEU

Società Aeroportuale Calabresse
Crotone, Lamezia Terme, Reggio Calabria

A.U. - Amministratore Manager: Marco PIANCIANI
Prod.Holder Progettazione - Ing. Stefania RAIMONDO
Prod.Holder Manutenzione - Ing. Filippo MALAFARINA
Prod.Holder Terminal: dott.ssa Sabrina MILETO
RSPP: Ing. Matteo MASTROIANNI
RSPP SACAL - CIVI.LED di RSE dott. Cristian RIZZI

RIQUALIFICA AMBIENTALE DELLA FASCIA NORD DELL'AEROPORTO CON REALIZZAZIONE DI PISTA CICLABILE PER LA VALORIZZAZIONE ECOSOSTENIBILE DELLA FASCIA COSTIERA (POLO DELLA VELA) E DEL LAGO LA VOTA

CIG: A0159668F5 CUP: H81D22000009002

Ambito di intervento: Trasporti e mobilità sostenibili – Fondi CIS scheda L05

PROGETTO ESECUTIVO

VIABILITÀ
Planimetria dello stato futuro e di tracciamento

PROGETTISTI:

Mandataria: HYpro srl

Mandanti: CORFONE + PARTNERS studios for urban architecture — **Ph.D. Arch. Cesare CORFONE**; SGMadeo — **Archeol. Simone Giosuè MADEO**

TEAM DI LAVORO

Responsabile progettazione opere infrastrutturali V.02: **Ing. Michele DISINNO**
Responsabile progettazione opere strutturali S.04 - Resp.ITACA: **Ing. Maurizio CARUSO**
Responsabile progettazione opere impiantistiche IB.04: **Ing. Raffaele CARABILLO**
Responsabile progettazione interventi naturalistici e paesaggistici P.01: **Arch. Cesare CORFONE**
Responsabile progettazione edifici E.19 e E.20: **Arch. Cesare CORFONE**
Archeologo: **Archeol. Simone Giosuè MADEO**
Geologo: **Geol. Giuseppe CERCHIANO**
Direttore operativo Geologo: **Geol. Giovanni DE FAZIO**
Coordinatore per la sicurezza in fase di Progettazione: **Ing. Roberto NUCCI**

Progettista e responsabile integrazioni e prestazioni specialistiche: **Ing. Daniele NUCCI**

ORDINE INGEGNERI COSENZA — Ingegnere DANIELE NUCCI — Sezione Civile Ambientale

COMMITTENTE

S.A.CAL. S.p.A
Società Aeroportuale Calabrese
Via Aeroporto – 88046 Lamezia terme(CZ) ITALIA
Tel +39 0968-414212

PM Progettazione: Ing. Stefania RAIMONDO

PM Manutenzione: Ing. Filippo MALAFARINA

RESPONSABILE UNICO DEL PROCEDIMENTO
Ing. Matteo MASTROIANNI

Approvazione ENAC

Approvazione ENTI

CODICE ELABORATO: PE_VI_03_TAV_01_B — SCALA: 1:500

REV.	DATA	DESCRIZIONE	REDATTO	VERIFICATO	APPROVATO
00	Giugno 2025	PRIMA EMISSIONE	E. Mandarino	M. Sisinno	D.Nucci
01	Luglio 2025	SECONDA EMISSIONE	E. Mandarino	M. Sisinno	D.Nucci